

**ZARZĄDZENIE NR 103/2020  
WÓJTA GMINY WODZISŁAW**

z dnia 29 października 2020 r.

**w sprawie sporządzenia wykazu nieruchomości przeznaczonych do dzierżawy w drodze przetargu**


Na podstawie art. 30 ust. 2 pkt 3 ustawy z dnia 8 marca 1990 r. o samorządzie gminnym (t. j. Dz. U. z 2020 r. poz. 713) oraz art. 13 ust. 1, art. 35 ust. 1 i 2 ustawy z dnia 21 sierpnia 1997 r. o gospodarce nieruchomościami (t. j. Dz. U. z 2020 r. poz. 65 ze zm.) zarządzam co następuje:

§ 1. Podaje do publicznej wiadomości wykaz nieruchomości przeznaczonych do dzierżawy, określonych w załączniku do niniejszego zarządzenia.

§ 2. Wykaz o którym mowa w § 1 podlega wywieszeniu na tablicach ogłoszeń oraz w Biuletynie Informacji Publicznej Urzędu Gminy w Wodzisławiu.

§ 3. Informację o sporządzeniu i wywieszeniu wykazu podać należy do publicznej wiadomości przez ogłoszenie w prasie lokalnej.

§ 4. Zarządzenie wchodzi w życie z dniem podpisania.

  
WÓJTA GMINY  
WODZISŁAW  
mgr Dominik Łukasik

Załącznik do zarządzenia Nr 103/2020


Wójta Gminy Wodzisław

z dnia 29 października 2020 r.

## WYKAZ NIERUCHOMOŚCI PRZEZNACZONYCH DO DZIERŻAWY STANOWIĄCYCH WŁASNOŚĆ GMINY WODZISŁAW

Na podstawie art. 35 ust. 1 i 2 ustawy z dnia 21 sierpnia 1997 roku o gospodarce nieruchomościami (t. j. Dz. U. z 2020 r. poz. 65 ze zm.) podaje się do publicznej wiadomości wykaz nieruchomości przeznaczonych do dzierżawy stanowiącej własność Gminy Wodzisław w drodze przetargu.


### I Nieruchomość

Oznaczenie nieruchomości	działka Nr 1517/5 położona w obrębie Wodzisław, będąca własnością Gminy Wodzisław K11J/00032806/8
Powierzchnia nieruchomości	do dzierżawy przeznacza się część działki o pow. 1,6500 ha
Opis nieruchomości	<p>Działka w kształcie litery L. <u>Do dzierżawy przeznacza się część działki w powierzchni 1,6500 ha od strony północnej w części uprawnej.</u> Na działce od strony północnej umieszczona jest wieża telekomunikacyjna. Zgodnie z rejestrem grunty orne RIVa 0,2658 ha RIVb 1,3842 ha</p> <p>1)</p> 
Przeznaczenie nieruchomości	Zgodnie z miejscowym planem zagospodarowania przestrzennego gminy Wodzisław nieruchomości leżą w terenach zabudowy produkcyjnej, magazynów i składów (1.P.2)
Wysokość opłaty i termin jej wnoszenia	990,00 zł rocznie, czynsz płatny w dwóch ratach:  -do 30 czerwca i 31 grudnia każdego roku

<sup>1)</sup> mapa

Informacja o przeznaczeniu	Nieruchomości przeznaczone do dzierżawy na okres do lat 3 na cele rolne.
----------------------------	--

## II Nieruchomość

Oznaczenie nieruchomości	działka Nr 1517/6 położona w obrębie Wodzisław, będąca własnością Gminy Wodzisław K11J/00032806/8
Powierzchnia nieruchomości	0,4018 ha
Opis nieruchomości	Działka w kształcie prostokąta. Zgodnie z rejestrem grunty orne R IV a 0,4018 ha  2) 
Przeznaczenie nieruchomości	Zgodnie z miejscowym planem zagospodarowania przestrzennego gminy Wodzisław nieruchomości leżą w terenach zabudowy produkcyjnej, magazynów i składów (1.P.2)
Wysokość opłaty i termin jej wnoszenia	241,00 zł rocznie, czynsz płatny w dwóch ratach:  -do 30 czerwca i 31 grudnia każdego roku
Informacja o przeznaczeniu	Nieruchomości przeznaczone do dzierżawy na okres do lat 3 na cele rolne.

Niniejszy wykaz podaje się do publicznej wiadomości od dnia 2 listopada 2020 r. do dnia 23 listopada 2020r.

Szczegółowe informacje odnośnie w/w nieruchomości można uzyskać w Urzędzie Gminy w Wodzisławiu, ul. Krakowska 6, tel. 41 3806118.

<sup>2)</sup>mapa 2

WÓJT GMINY  
WODZISŁAW  
*Dominik Łukasik*